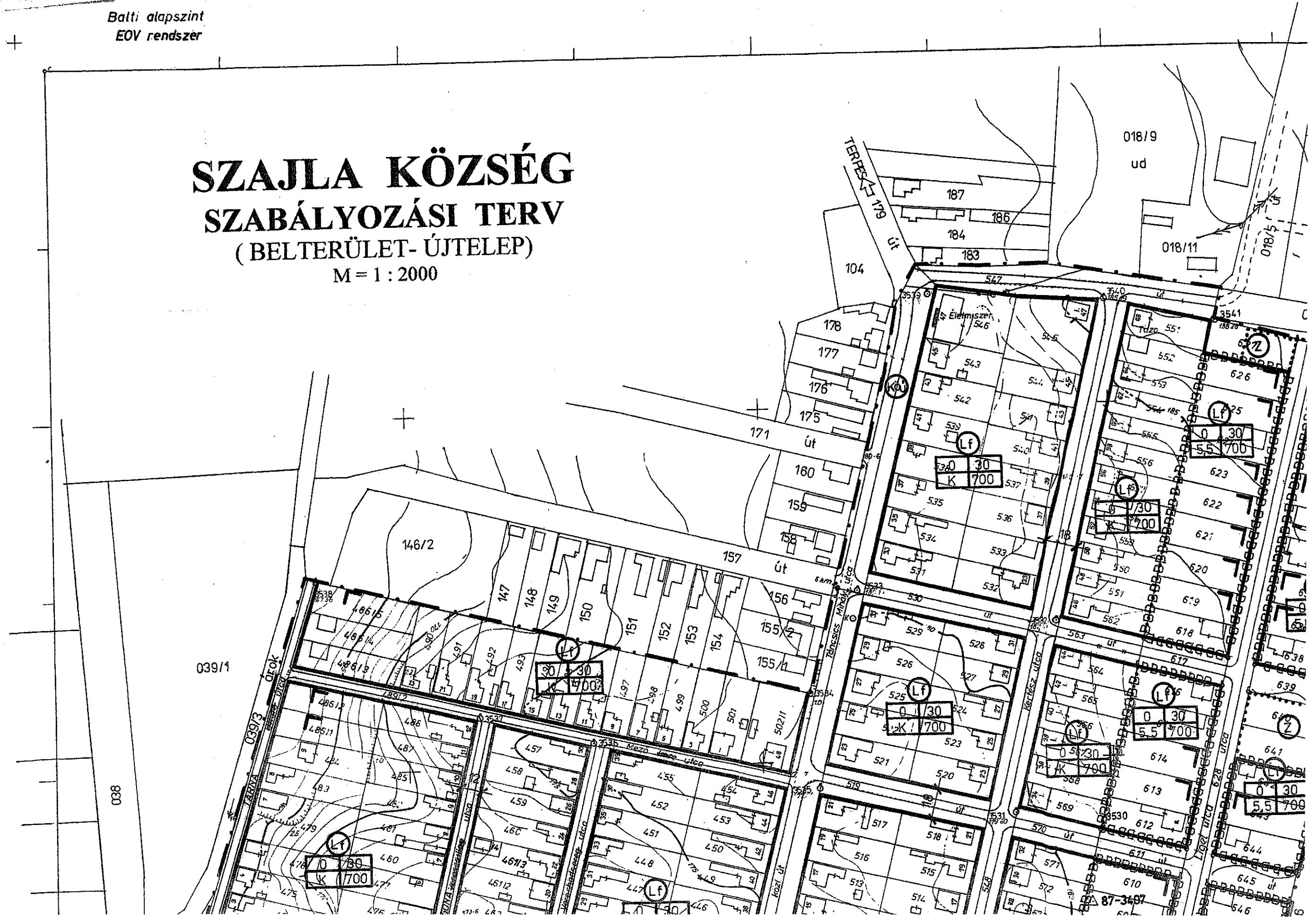


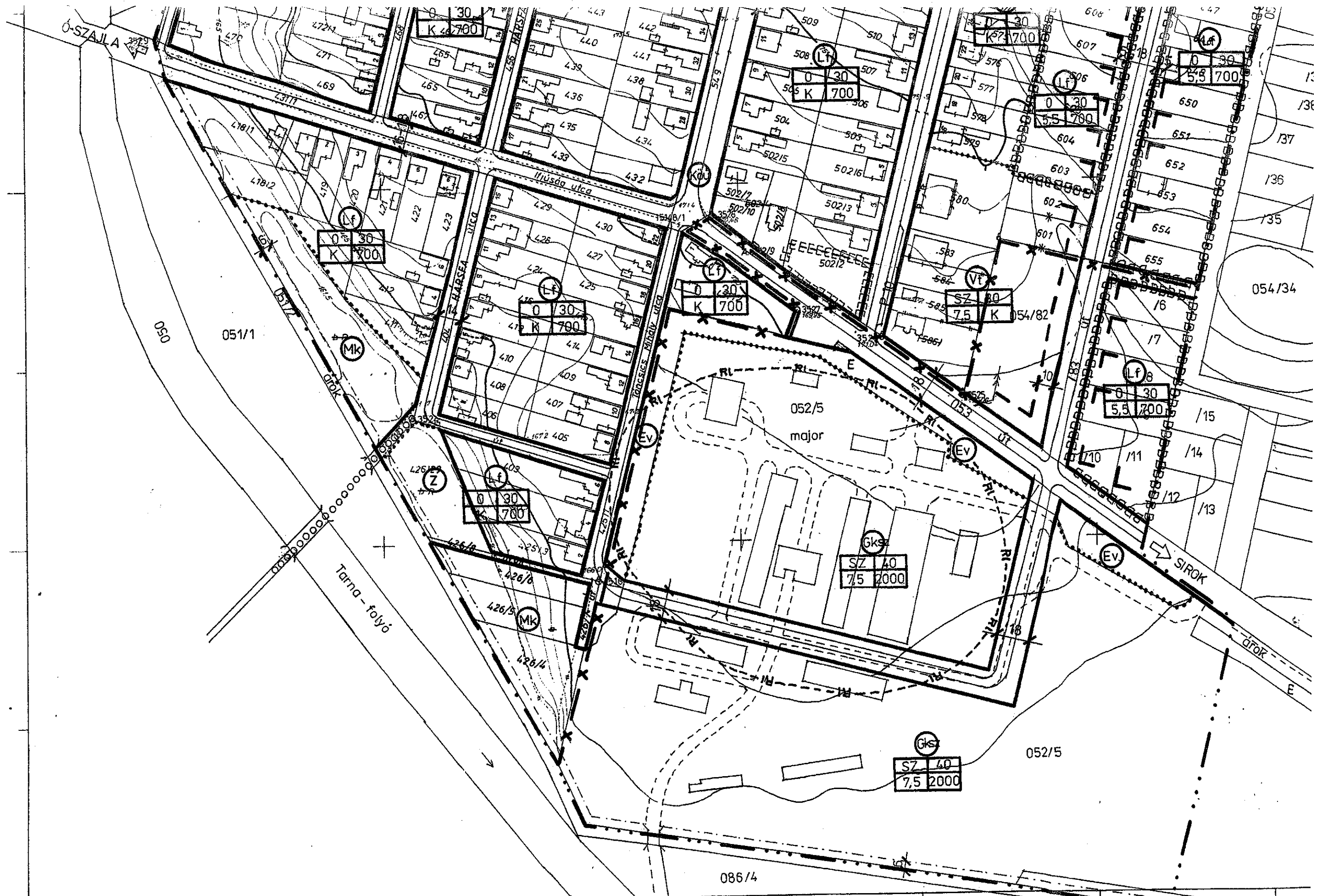
KÖRNYELTI ÉRTÉKELÉS
2011. 01. 26.
1/2011. 12. 28.
1/2011. 12. 28.

Balti alapszint
EOV rendszer

SZAJLA KÖZSÉG SZABÁLYOZÁSI TERV (BELTERÜLET-ÚJTELEP)

M = 1 : 2000









291800

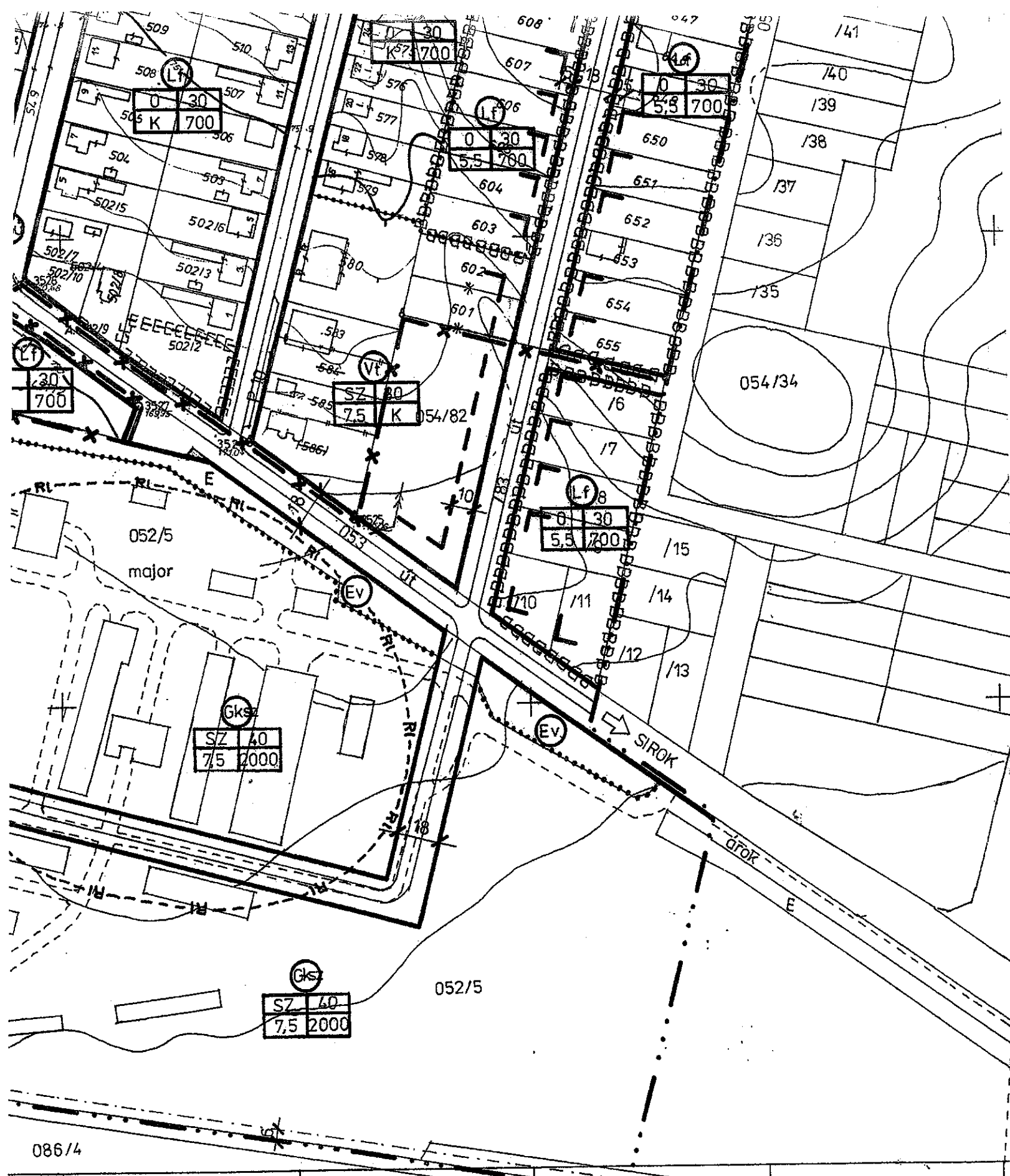
732000

Sokszorosította az FTH Kartográfiai Vállalata
 1987
 Kiadásért felel: Dr. Papp-Váry Árpád
 FŐMI ENG. SZ.: 6058/1987



JELMAGYARÁZAT

-  BEÉPÍTÉSRE SZÁNT TERÜLET HATÁRA
-  MEGSZŰNŐ BEÉPÍTÉSRE SZÁNT TERÜLET HATÁRA
-  TERVEZETT BEÉPÍTÉSRE SZÁNT TERÜLET HATÁRA
-  SZABÁLYOZÁSI VONAL



- ÉPÍTÉSI ÖVEZET, ÖVEZET HATÁRA
- IRÁNYADÓ SZABÁLYOZÁSI VONAL
- - - - - TERVEZETT KÖTELEZŐ TELEKHATÁR
- L ÉPÍTÉSI VONAL
- * MEGSZÜNTETŐ JEL
- VÉDŐSÁV HATÁRA
- | | | | |
|---|-----|------------------------|--------------------|
| O | 30 | BEÉPÍTÉSI MÓD | BEÉPÍTÉSI % (MAX) |
| K | 700 | ÉPÍTMÉNYMAGASSÁG (MAX) | TELEKTERÜLET (MIN) |
- BBBBB BEÉPÍTÉSI KÖTELEZETTSÉGGEL TERHELT TERÜLET HATÁRA
- EEEEEE ELŐVÁSÁRLÁSI JOGGAL TERHELT TERÜLET HATÁRA
- (Vt) TELEPÜLÉSKÖZPONT VEGYES TERÜLET
- (Lf) FALUSIAS LAKÓTERÜLET
- (Gks) KERESKEDELMI SZOLGÁLTATÓ GAZDASÁGI TERÜLET
- (Kou) KÖZÜTI KÖZLEKEDÉSI TERÜLET
- (Z) ZÖLDTERÜLET
- (Mk) KERTES MEZŐGAZDASÁGI TERÜLET
- (Ev) VÉDELMI ERDŐ TERÜLET
- ooooooo MEGLÉVŐ KERÉKPÁRÚT
- - - - - RÉGÉSZETI LELŐHELY HATÁRA

A SZABÁLYOZÁSI TERV CSAK A HELYI ÉPÍTÉSI SZABÁLYZATTAL EGYÜTT ÉRVÉNYES! KÉSZÜLT AZ ÁLLAMI ALAPADATOK FELHASZNÁLÁSÁVAL.

SZAJLA TELEPÜLÉSRENDEZÉSI TERVE
SZABÁLYOZÁSI TERV (BELTERÜLET-ÚJTELEP)

Usák Tibor
Architecton Építész Kft. 3155 Mátramindszent, Petőfi út 30.
USÁK TIBOR (MÉK: TT-1-12-0071/2001)
okleveles építészmérnök, vezető településrendező tervező

KELT: 2004.03.	LÉPTÉK: M = 1: 2000	RAJZSZÁM: J- 2
----------------	---------------------	----------------

A belterület magasság felmérése a szajlai felméréssel egyidejűleg sztereofotogrammetriai eljárással történt a 64/31/1975.(F.3) ÖH számú Szabályzat előírásai szerint. Alapszintvonalak 1 méterenként.